




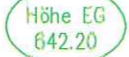








Überbauungsordnung Knubelacker / Riedmatte

Überbauungsplan 1:500

Objekt Nr. 0255	Plan Nr. 10.1	
Datum: 15.10.03	Revidiert: 30.12.03	Format 30/78
Auftraggeber :	Der Projektverfasser:	
Gemeinderat 3437 Rüderswil	 Harzer 3436 Zollbrück <i>K. H.</i>	

Legende

-  Wirkungsbereich (Perimeter der Ueberbauungsordnung)
-  Erschliessungsstrasse bestehend
-  642.00
642.76 Erschliessungsstrasse mit Projekthöhen OK Strasse
-  Baufeld für Hauptgebäude
-  Höhe EG
642.20 Erdgeschosskoten für Hauptgebäude
-  Kehrrechtcontainer
-  Seite Hauptzugang
-  Fläche für Strassenverbreiterung Riedstrasse
-  Öffentliche Beleuchtung
-  Hydrant
-  Absperrung bestehende Ausfahrt

Genehmigungsvermerke

zur Überbauungsordnung Knubelacker/Riedmatte

Vorprüfung vom	3.11.03
Publikation im Amtsanzeiger vom	6.11.03 und 13.11.03
Öffentliche Auflage vom	6.11.03 bis 8.12.03
Einspracheverhandlung am	29.12.03
Erledigte Einsprachen:	4
Unerledigte Einsprachen:	0
Rechtsverwahrungen:	keine

BESCHLOSSEN DURCH DEN GEMEINDERAT AM 12.01.04

Der Präsident 

Die Sekretärin 

Die Richtigkeit dieser Angaben bescheinigt Rüderswil,

Rüderswil, den 15. Jan. 2004

Die Gemeindeschreiberin 

GENEHMIGT DURCH DAS AMT FÜR GEMEINDEN UND RAUMORDNUNG AM: 20. Jan. 2004 

